

1 MONT JOLIBOIS 12 km - 3h
Départ : manoir de Briangon à Criel-sur-Mer

2 SANG-ROY 15 km - 3h45
Départ : manoir de Briangon à Criel-sur-Mer

3 ETOCQUIGNY 18 km - 4h30
Départ : église de Saint-Martin-le-Gaillard

4 GRATTE-PANCHE 16 km - 4h
Départ : aire de pique-nique de Sept-Meules

5 GOMARE 13 km - 3h15
Départ : place de l'église à Melleville

6 VAL DU ROY 6 km - 1h30
Départ : église de Villy-sur-Yères

7 MESNIL-VAL 8km - 2h
Départ : belvédère du Tréport

8 JÉRUSALEM 7 km - 1h45
Départ : place de l'église à Ponts-et-Marais

9 CUMONT 8 km - 2h
Départ : entrée du Chemin Vert du Petit Caux à Eu.

10 BEAUMONT 12 km - 3h
Départ : place de l'église à Saint-Pierre-en-Val

11 LE TRIAGE 11 km - 2h45
Départ : place de la République

12 LA TUILERIE 11 km - 2h45
Départ : étang de Longroy - terrain des marais

13 LA FALAISE 5 km - 1h30*
Départ : parking de la gare SNCF du Tréport/Mers les Bains

14 CIRCUIT DE LAMOTTE 12 km - 3h*
Départ : Casino d'Ault

15 LES HUTTES 13 km - 3h*
Départ : Casino d'Ault

16 LE CAMP DU ROI 14 km - 3h30*
Départ : église de Wignarue


17 LE FOND DE LILLE 13.5 km - 3h30*
Départ : église de Dargnies

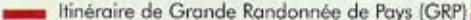

(* temps moyen pour un marcheur sur la base de 4km/h)

LEGENDE



Départ des boucles


 Itinéraire de Grande Randonnée (GR) 
(GR décrit dans le topoguide : Le Pays de Caux, la Côte d'Albâtre)


 Itinéraire de Grande Randonnée de Pays (GRP) 
(GR décrit dans le topoguide : Forêts de Haute-Normandie)


 Chemin des Etangs 


 Chemin Vert du Petit Caux


 Boucle balisée

 Variante

 Point de vue

 Aire de pique-nique

 Abri-randonneurs

 Sens du balisage